Dott. Geol. Carlo Fabbri : Via D. Raggi 168 , Forlì （FC）
Dott. Geol. Giuseppe Onorevoli : Via Tomba 46 , Vecchiazzano （FC）
Dott. Ing. Simone Riminucci : Via della Lirica 61 , Ravenna （RA）

Committente : S.G.S.-SA.PI.FO.-Sig. Luigi Garavini - Sig. Renzo Sansoni

Oggetto:

POLO N° 15 "VECCHIAZZANO"

RELAZIONE TECNICA PER IL PROGETTO DEFINITIVO E VIA PER L' APERTURA DI UNA CAVA DI GHIAIA E SABBIA

（Legge Regionale n° 17 del 18/07/91 e s.m.i. "Disciplina delle attività estrattive"
（Legge Regionale n° 3 del 20/04/2012 in materia di V.I.A.）

Comune : Forlì
Provincia : Forlì-Cesena
Carta topopografica d' Italia : Foglio 100 "Forlì", Quadrante IV, Tavoletta S.O, "Forlì"
Carta Tecnica Regionale : Elemento n° 255046 "Terra del Sole"
Carta Geologica : Foglio 100 "Forlì"

TAV. G7: STUDIO DELL'AREA DI LAMINAZIONE DA REALIZZARE SUL RIO RONCO: LATO A, occidentale SX SEZIONI ATTUALI e MODIFICATE - parte 2

Scala : 1:200
Data : Luglio 2016

LEGENDA:
- LIMO ARGILLOSO
- TERRENO VEGETALE
- PROPR. PRIVATA / GHIAIE E SABBIE / PROPR. DEMANIALE
- VOLUME D'INVASO Q200 ANNI
- SUPERFICIE DEMANIALE
- ASSE FLUVIALE

SEZIONE 19
STRATIGRAFIA T26

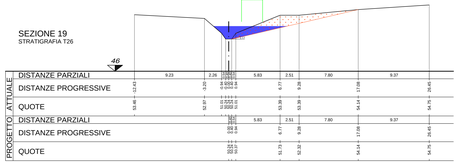

SEZIONE 20
STRATIGRAFIA T26

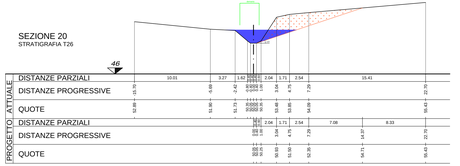

SEZIONE 21
STRATIGRAFIA T26

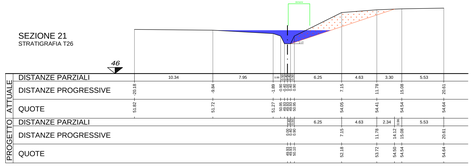

SEZIONE 22
STRATIGRAFIA T26

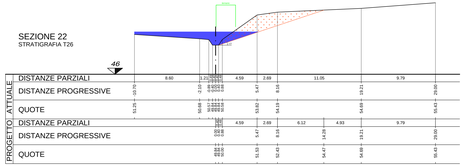

SEZIONE 23
STRATIGRAFIA T26

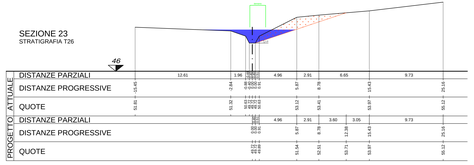

SEZIONE 24
STRATIGRAFIA T26

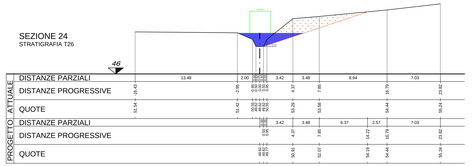

SEZIONE 25
STRATIGRAFIA T23

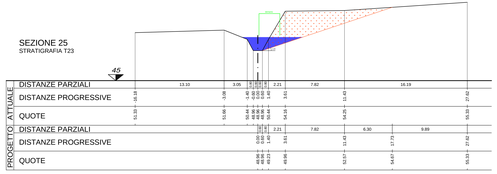

SEZIONE 26
STRATIGRAFIA T23

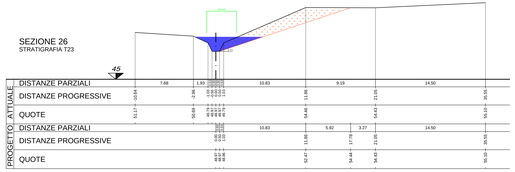

SEZIONE 27
STRATIGRAFIA T23

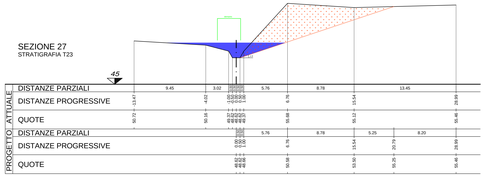

SEZIONE 28
STRATIGRAFIA T24

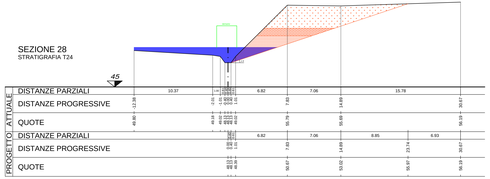

SEZIONE 29
STRATIGRAFIA S5

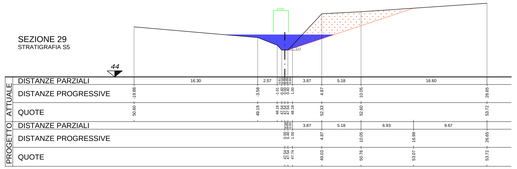
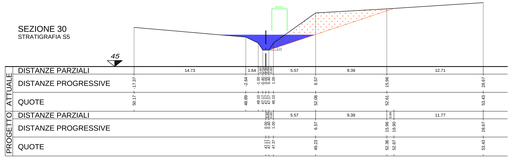
SEZIONE 30
STRATIGRAFIA S5