

Dott. Geol. Carlo Fabbri : Via D. Raggi 168 , Forlì ( FC )  
 Dott. Geol. Giuseppe Onorevoli : Via Tomba 46 , Vecchiazzano ( FC )  
 Dott. Ing. Simone Riminucci : Via della Lirica 61 , Ravenna ( RA )

Committente : S.G.S.-SA.PI.FO.-Sig. Luigi Garavini - Sig. Renzo Sansoni

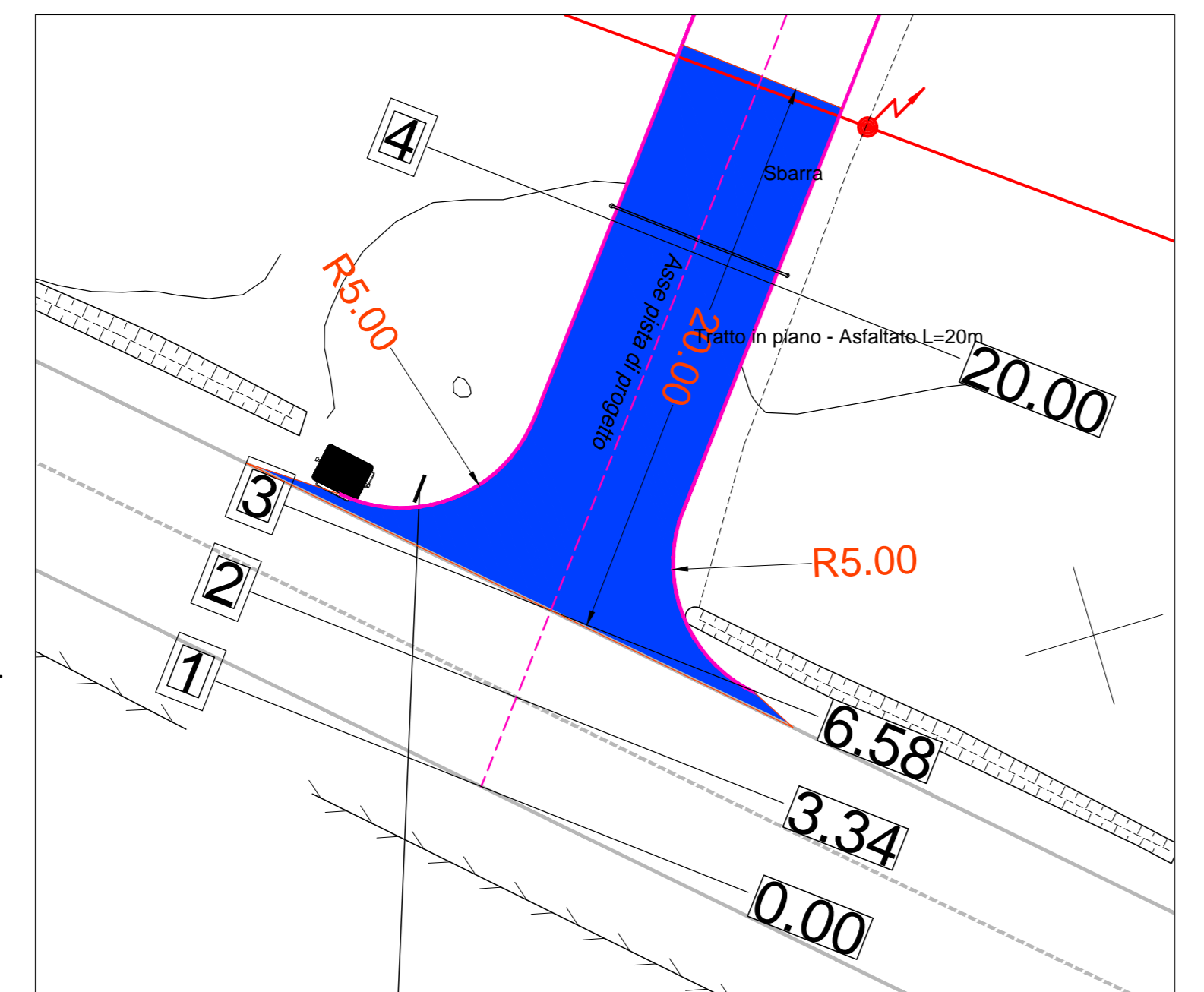
Oggetto:  
**POLO N° 15 "VECCHIAZZANO"**  
 RELAZIONE TECNICA PER IL PROGETTO DEFINITIVO E VIA  
 PER L' APERTURA DI UNA CAVA DI GHIAIA E SABBIA  
 (Legge Regionale n° 17 del 18/07/91 e s.m.i. "Disciplina delle attività estrattive"  
 (Legge Regionale n° 3 del 20/04/2012 in materia di V.I.A.)

Comune : Forlì  
 Provincia : Forlì-Cesena  
 Carta topografica d' Italia : Foglio 100 "Forlì", Quadrante IV, Tavoleta S.O. "Forlì"  
 Carta Tecnica Regionale : Elemento n° 255046 "Terra del Sole"  
 Carta Geologica : Foglio 100 "Forlì"

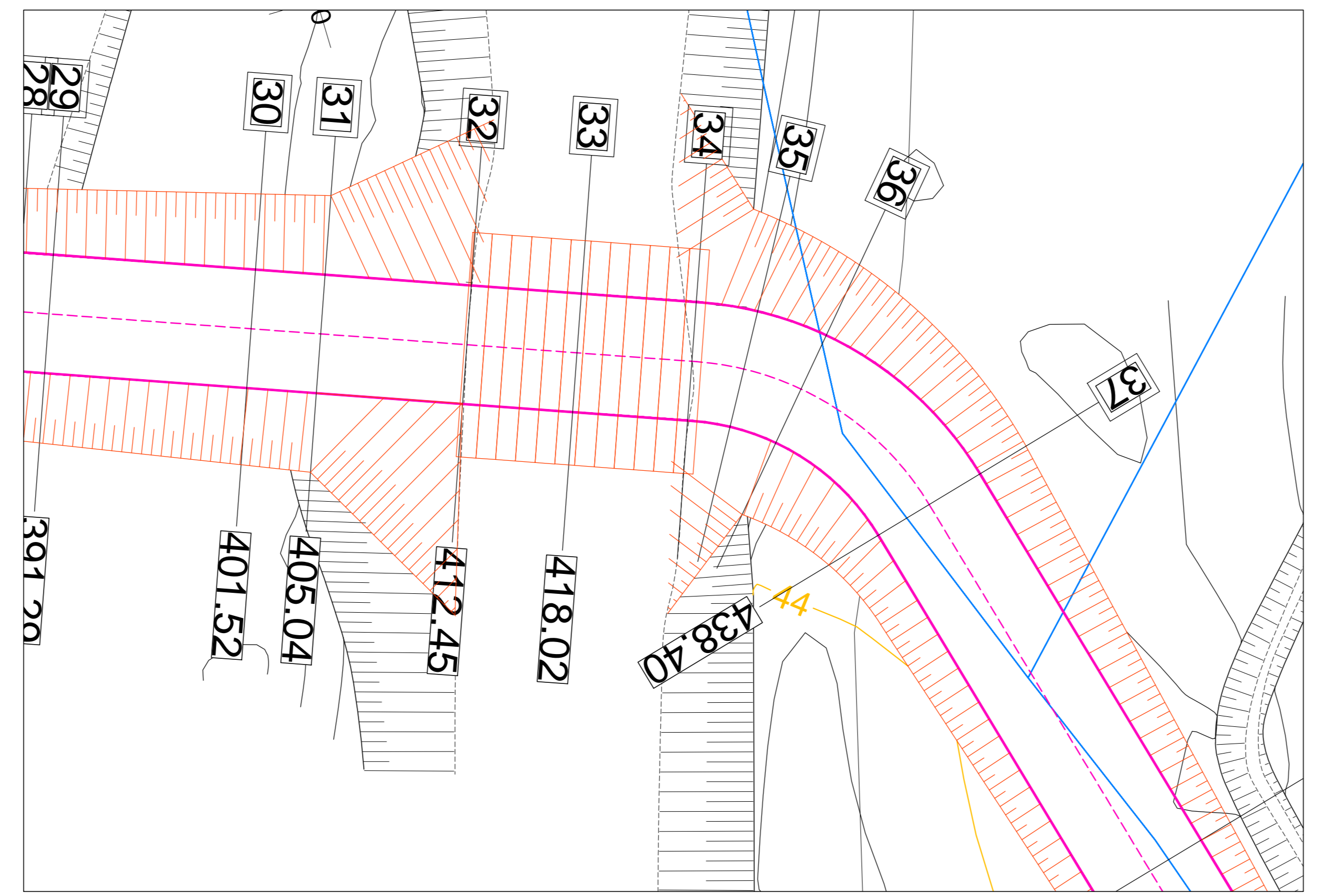
TAV. F9: STUDIO DELLA PISTA DI ACCESSO  
 E PASSERELLA SOMMERGIBILE  
 PARTICOLARI

Scale : 1:50 1:100 1:200  
 Data : Luglio 2016

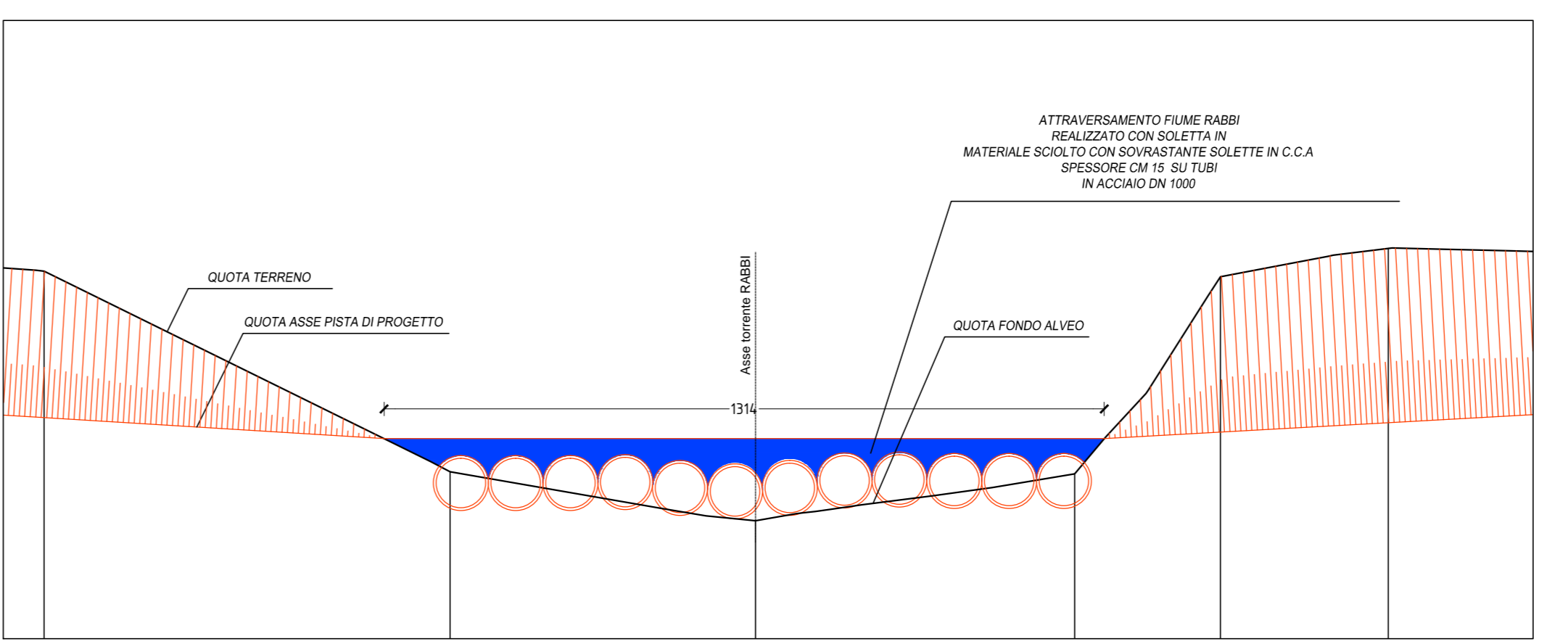
PARTICOLARE innesto S.P. 3 del Rabbi  
 scala 1: 200



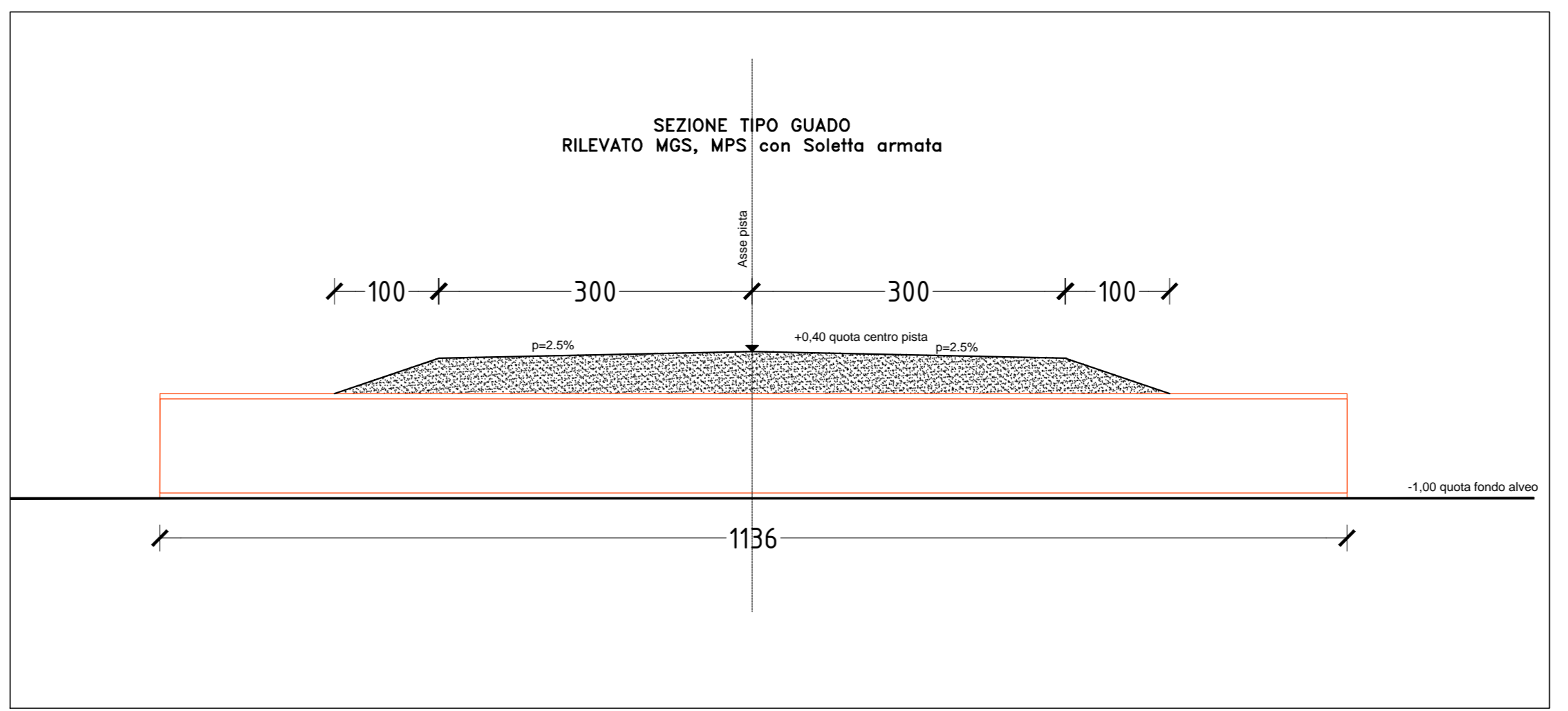
PARTICOLARE Guado Torrente Rabbi  
 scala 1: 200



PARTICOLARE Sezione Longitudinale su Torrente Rabbi  
 scala 1: 100



PARTICOLARE Sezione Trasversale Torrente Rabbi  
 scala 1: 50



PARTICOLARE innesti Via Veclezio  
 scala 1: 200

